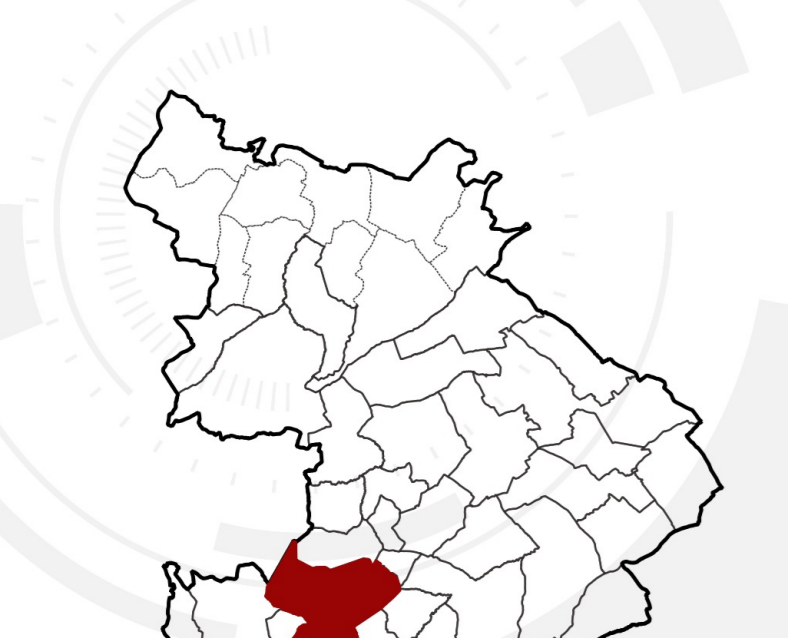


**CITADIA**

**Plan Local d'Urbanisme Intercommunal**  
**Communauté de communes des Pays de L'Aigle**

**Servitude d'utilité publique**














**La Ferrière-au-Doyen**



Vu pour être annexé à la délibération du Conseil Communautaire  
 Approbation : 26/09/2024

1:7916  
 Cadastre DGFIP®/2024

Plan n°14 / 41

-  AC1 - Monuments historiques
-  AC1 - Protection des Monuments historiques - Périmètre de protection
-  AC2 - Protection des sites et monuments naturels (Site classé et site inscrit)
-  AS1 - Protection des eaux
-  I3 - Établissement des canalisations de transport de gaz, d'hydrocarbures et de produits chimiques
-  I4 - Ouvrage de transport et de distribution d'électricité
-  T1 - Zone d'emprise ferroviaire en bordure de laquelle s'appliquent les servitudes relatives au chemin de fer
-  T5 : Servitude aéronautique de dégagement
-  PMI - Plans de Prévention des risques naturels (PPRI de la Vallée de la Risle)
-  Zone rouge - aléa fort
-  Zone rouge - aléa moyen
-  Zone bleue - aléa fort
-  Zone bleue - aléa moyen

**Servitude d'Utilité Publique non représentée :**

INT1 - Servitudes instituées au voisinage des cimetières  
 PT2 - Télécommunications - protection contre les obstacles (Beaufrai, La Ferté-en-Duche, La Gonfrrière, Saint-Nicolas-de-Sommaire et Saint-Symphorien-des-Bruyères)  
 T4 : Servitude aéronautique de balisage  
 T7 : Servitude établie à l'extérieur des zones de dégagement (concerne toutes les communes du territoire)  
 PM2 - Servitude autour des installations classées pour la protection de l'environnement et sur des sites pollués, de stockage ou d'anciennes carrières

- Cadastre**
-  Bâtiment en dur
  -  Bâtiment léger
  -  Parcelle

